

Légende des servitudes d'utilité publique

Servitudes de protection des monuments historiques (AC1)




Monument historique classé




Monument historique inscrit


Servitudes de protection des sites et monuments naturels (AC2)



Site et monument naturel classé



Site et monument naturel inscrit




Servitude aux postes militaires assurant la défense des côtes et la sécurité de la navigation (AR2)




Servitude relatives aux magasins et établissements servant à la conservation, à la manipulation ou à la fabrication des poudres et explosifs de l'armée et de la marine (AR3)

Servitude relative aux fortifications, places fortes, postes et ouvrages militaires (non cartographiée, AR5)


Périmètre de protection des eaux destinées à la consommation humaine



Périmètre immédiat



Périmètre rapproché



Périmètre éloigné




Servitude de passage des piétons le long du littoral (EL 9)




Servitude de protection des lignes électriques (I4)



Servitude relative à la protection des centres de réception radioélectrique contre les perturbations électro-magnétiques (PT1)



Servitude relative à la protection contre les obstacles des centres d'émission et de réception radio-électrique (PT2)



Servitude relative au balisage des aérodromes civils et militaires et des zones de dégagement (T4 et T5)

Servitude aéronautique à l'extérieur des zones de dégagement concernant les installations particulières (T7, non cartographiée, elle s'applique sur l'ensemble du territoire communal)